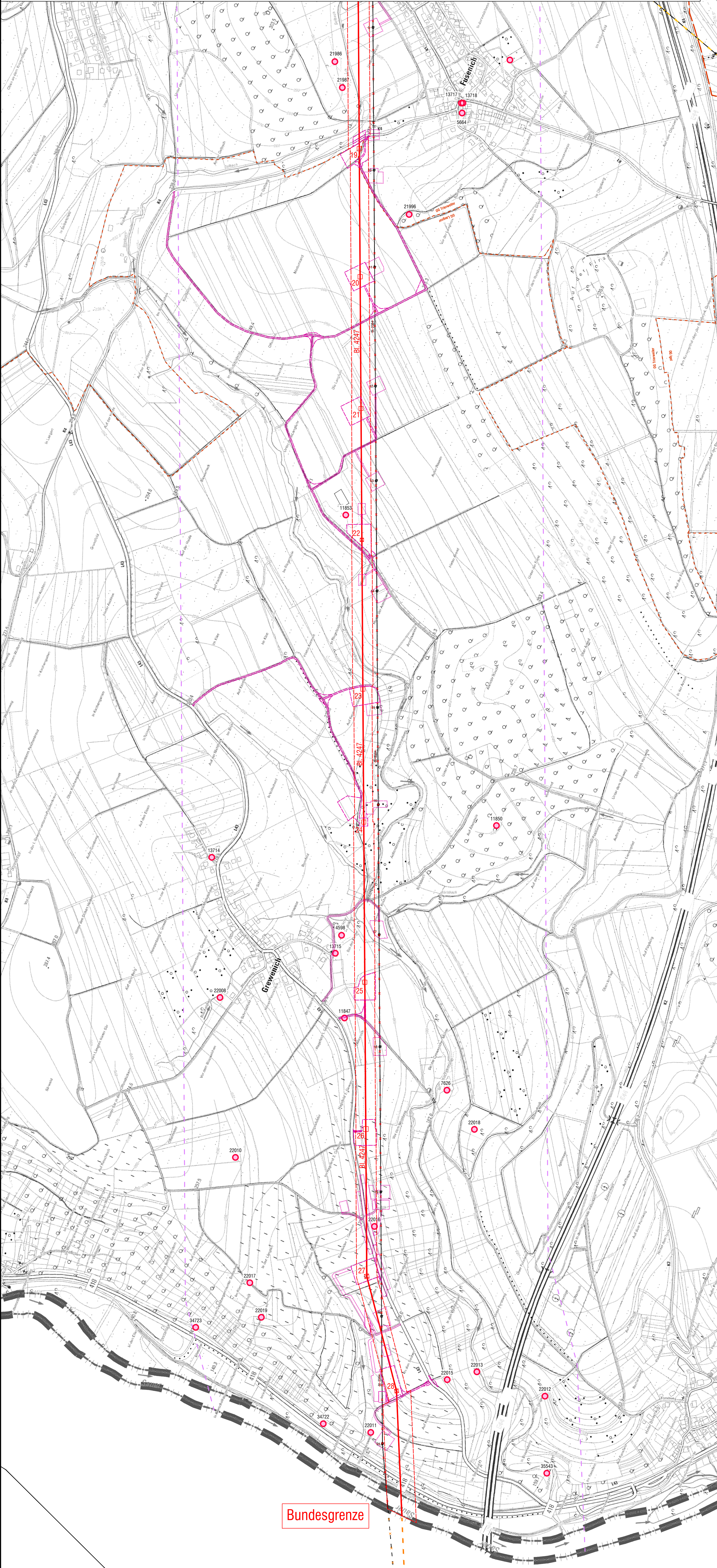



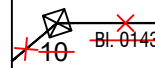
Technischer Leitungsabschnitt 3: Abzweig Trierweiler bis Bundesgrenze - Ausschnitt C - Mast Nr. 19 bis 28



LEGENDE


TECHNISCHE PLANUNG - DARSTELLUNG DER VORHABEN


- 

BI. 4553
- 

BI. 0146
- 


BI. 4247
- 

BI. 4630
- 

BI. 4553
- 

BI. 2326
BI. 1361
- 

BI. 4247
- 

BI. 4247
- 

BI. 4247
- 

BI. 4247
- 

BI. 4247

GRENZEN DER GEBIETSKÖRPERSCHAFTEN


- 


Grenze der Verbandsgemeinde Trier-Land bzw. Stadt Trier
- 

Grenze der Ortsgemeinde
- 


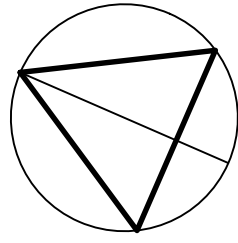
Staatsgrenze D/LU

KULTURDENKMAL

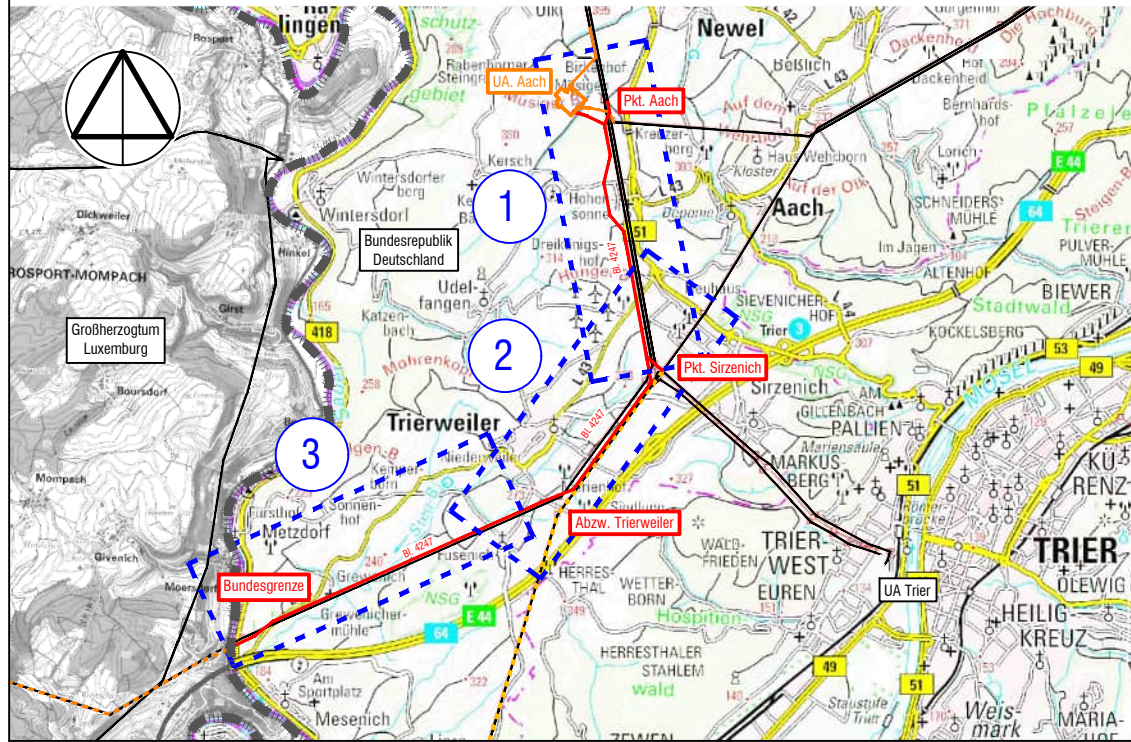
- 

Betrachtungsbereich
- 

11855



Übersicht der Blattschnitte M 1 : 100.000



PROJEKT
Ersatzneubau der 380-kV-Höchstspannungsfreileitung
Aach - Bundesgrenze, BI. 4247, Vorhaben Nr. 71 gemäß BBPlG
Ersatzneubau von zwei 110-kV-Stromkreisen der Westnetz GmbH
zwischen dem Pkt. Aach und dem Pkt. Sirzenich





LANDSCHAFT !
BÜRO FÜR LANDSCHAFTSPLANUNG GMBH
LANDSCHAFTSARCHITEXTEN AKW
KACHSTRASSE 22 • 55091 AACHEN
TEL (0241) 50 00 67 • FAX (0241) 50 99 90



PLANART
Denkmalschutzrechtliche Belange - Übersicht der Kulturdenkmäler
oberirdische Baudenkmäler und unterirdische Bodendenkmäler

Festgestellt nach § 24 NABEG Bonn, den	REGISTER	19
	MAßSTAB	1 : 5.000
	BEARBEITET	AU-NR
	DATUM	10/24
		REGISTER
		19.4